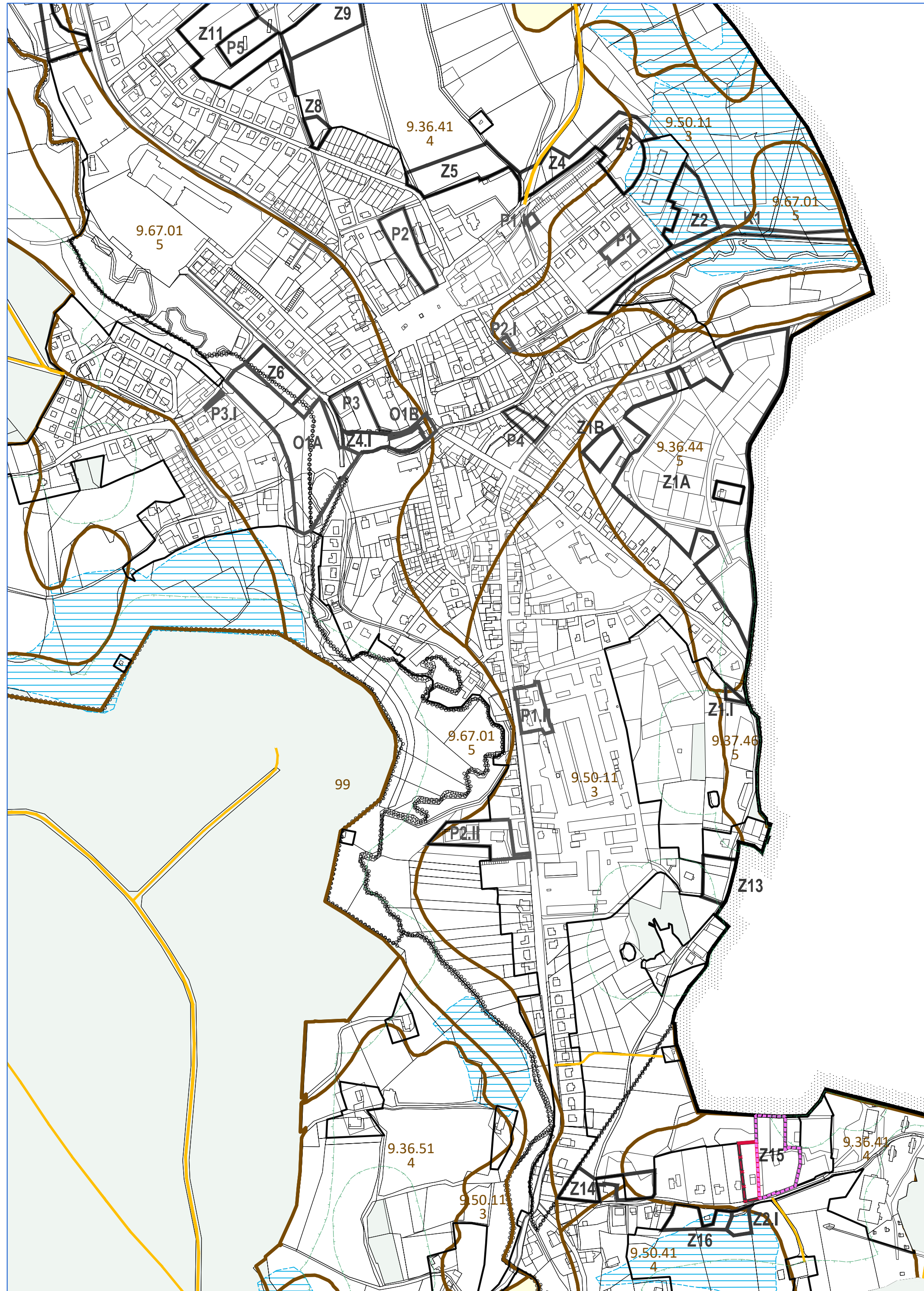
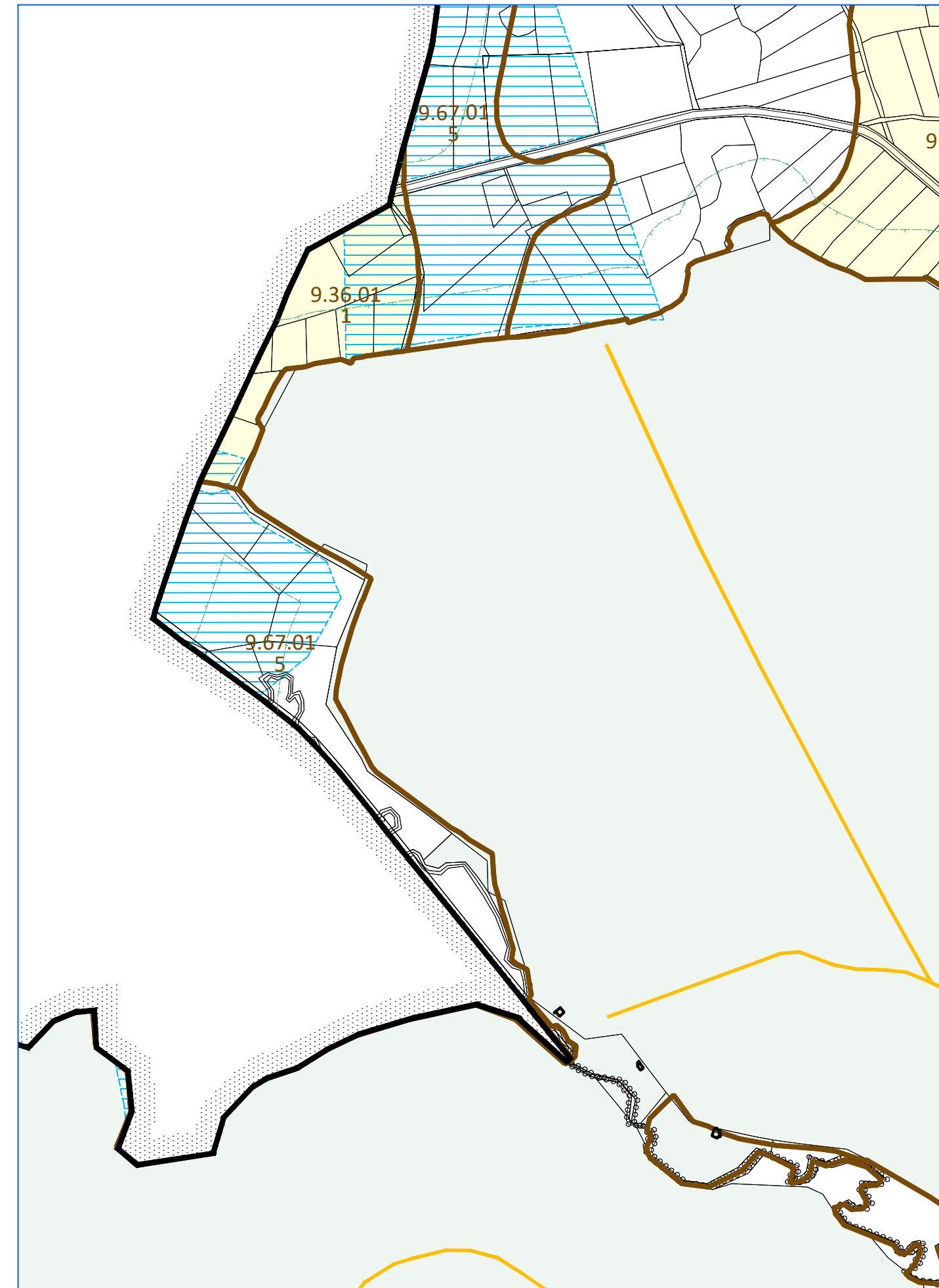


# VÝŘEZ A



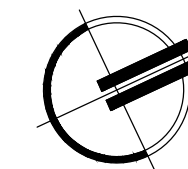
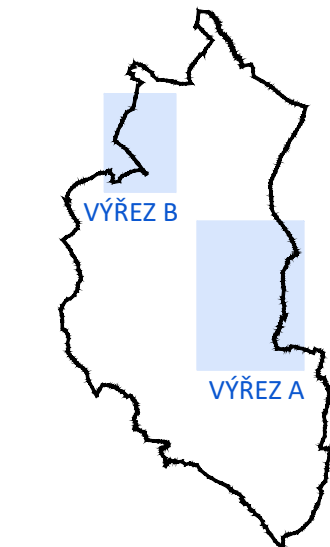
# VÝŘEZ B



grafické znázornění	popis
	UPRAVENÁ HRANICE ZASTAVITELNÉ PLOCHY VYMEZENÉ PLATNÝM ÚP
	VYZNAČENÍ AKTUALIZOVANÉHO ZASTAVĚNÉHO ÚZEMÍ K DATU 01.05.2023
	VYZNAČENÍ RUŠENÉ HRANICE ZASTAVĚNÉHO ÚZEMÍ VYZNAČENÉHO V PLATNÉM ÚP
	HRANICE ŘEŠENÉHO ÚZEMÍ
	HRANICE KATASTRÁLNÍHO ÚZEMÍ
	HRANICE PLOCH SE ZMĚNOU V ÚZEMÍ VYMEZENÝCH PLATNÝM ÚZEMNÍM PLÁNEM
	HRANICE BPEJ, KÓD BPEJ, TŘÍDA OCHRANY
	ZEMĚDĚLSKÁ PŮDA S TŘÍDOU OCHRANY I.
	POZEMKY PUPFL
	INVESTICE DO PŮDY - PLOCHY ODVODNĚNÍ
	VZDÁLENOST 50 M OD HRANICE LEŠA
	ÚČELOVÉ KOMUNIKACE - STAV

POZNÁMKA:  
 - ZASTAVITELNÁ PLOCHA Z1.III BYLA V NÁVRHU PRO OPAKOVANÉ VEŘEJNÉ PROJEDNÁNÍ VYŘAZENA Z ŘEŠENÍ ZMĚNY Č. III ÚZEMNÍHO PLÁNU

VYZNAČENÍ UMÍSTĚNÍ VÝŘEZŮ V ŘEŠENÉM ÚZEMÍ



0 100 300 m  
 1:5000

## ÚZEMNÍ PLÁN SVRATKA ZMĚNA Č. III ODŮVODNĚNÍ

ZAKÁZKOVÉ ČÍSLO : 2023A01 DATUM : PROSINEC 2023  
 POŘIZOVATEL : MěÚ ŽDĀR NAD SÁZAVOU, ODBOR ROZVOJE A ÚZEMNÍHO PLÁNOVÁNÍ  
 ZPRACOVATEL : STUDIO-P s.r.o., NÁDRAŽNÍ 2186/52, ŽDĀR NAD SÁZAVOU  
 ZPRAC. KOLEKTIV : PAVEL ONDRÁČEK, ING. ARCH. JAN PSOTA - ČKA 1042

VÝKRES ČÍSLO : ZIII.02 MĚŘÍTKO : 1:5000  
 VÝKRES PŘEDPOKLÁDANÝCH ZÁBORŮ PŮDNÍHO FONDU - VÝŘEZ