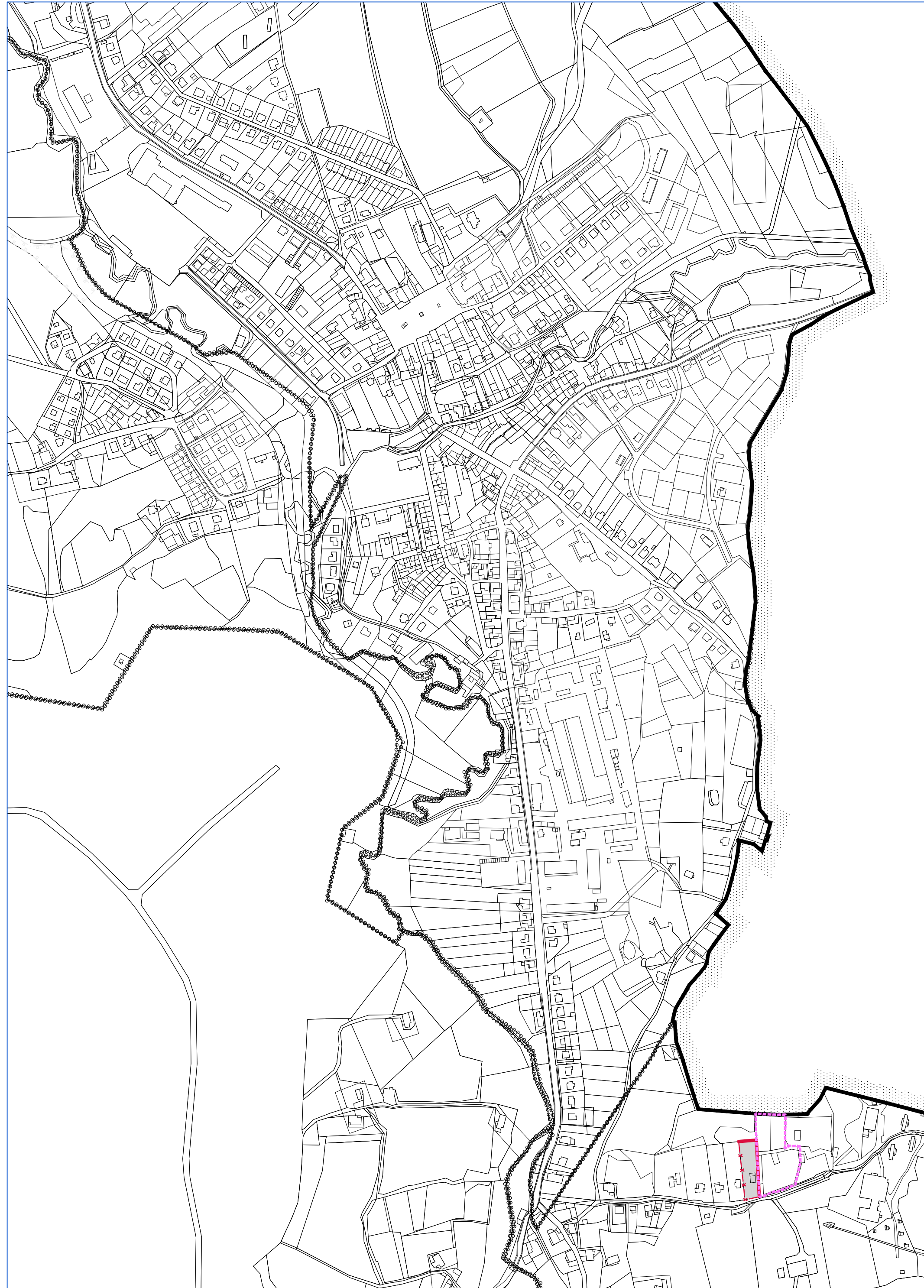


# VÝŘEZ A

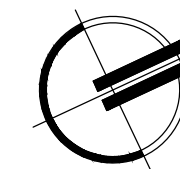
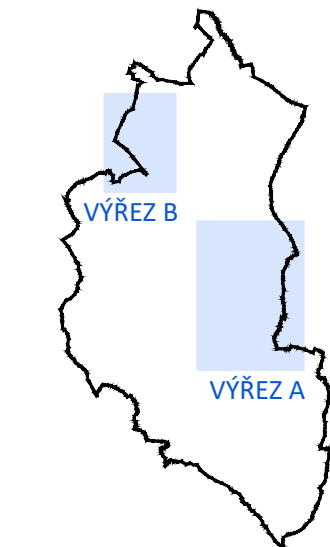


# VÝŘEZ B



grafické znázornění	popis
	UPRAVENÁ HRANICE ZASTAVITELNÉ PLOCHY VYMEZENÉ PLATNÝM ÚP
	VYZNAČENÍ AKTUALIZOVANÉHO ZASTAVĚNÉHO ÚZEMÍ K DATU 01.05.2023
	VYZNAČENÍ RUŠENÉ HRANICE ZASTAVĚNÉHO ÚZEMÍ VYZNAČENÉHO V PLATNÉM ÚP
	HRANICE ŘEŠENÉHO ÚZEMÍ
	HRANICE KATASTRÁLNÍHO ÚZEMÍ

VYZNAČENÍ UMÍSTĚNÍ VÝŘEZŮ V ŘEŠENÉM ÚZEMÍ



0 100 300 m  
1:5000

ZÁZNAM O ÚČINNOSTI	
Správní orgán, který změnu vydal:	Zastupitelstvo města Svratka
Datum nabytí účinnosti poslední změny:	
POŘIZOVATEL : Městský úřad Žďár nad Sázavou, Odbor stavební a územního plánování, Žižkova 227/1, 591 01 Žďár nad Sázavou	
OPRÁVNĚNÁ ÚŘEDNÍ OSOBA POŘIZOVATELE : jméno a příjmení: Ing. Darina Faronová funkce: referent odboru	
podpis: .....	

## ÚZEMNÍ PLÁN SVRATKA ZMĚNA č. III

ZAKÁZKOVÉ ČÍSLO : 2023A01 DATUM : PROSINEC 2023  
POŘIZOVATEL : MěÚ ŽDĀR NAD SÁZAVOU, ODBOR ROZVOJE A ÚZEMNÍHO PLÁNOVÁNÍ  
ZPRACOVATEL : STUDIO-P s.r.o., NÁDRAŽNÍ 2186/52, ŽDĀR NAD SÁZAVOU  
ZPRAC. KOLEKTIV: PAVEL ONDRÁČEK, ING. ARCH. JAN PSOTA - ČKA 1042

VÝKRES ČÍSLO : **ZIII.1** MĚŘÍTKO : 1:5000  
**VÝKRES ZÁKLADNÍHO ČLENĚNÍ ÚZEMÍ - VÝŘEZ**